

PN 4000 Truck



NAVIGATION

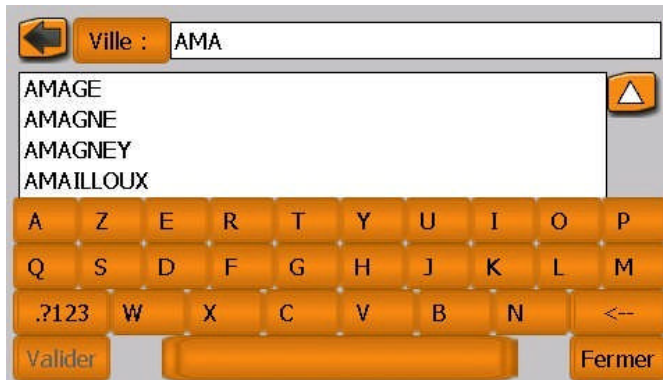
LE PN4000 TRUCK est un GPS possédant un écran de 4,3'' ce qui lui offre un meilleur confort visuel pour l'aide à la navigation.

La cartographie TRUCK exploite les données cartographiques Navteq Transport qui incluent les attributs tels que les restrictions physiques (poids, hauteur, longueur) et les restrictions légales (transport de marchandises dangereuses).

Cet outil professionnel permet de définir des parcours sur mesure, avec des itinéraires adaptés aux restrictions poids lourds (hauteur/largeur de pont, dénivellation, poids maxi, transport de matières dangereuses...). S'ajoute à cela, des POI (points d'intérêts) spécifiques poids lourds (stations-service haute pression et relais routiers poids lourds ...) qui contribuent également à optimiser la journée du conducteur.

Affichage	Ecran couleur TFT LCD 4.3", résolution 480 x 272 pixels, écran tactile, format 16/9, traitement antireflet
Processeur & mémoire	372 MHz, Flash ROM 64 Mo et RAM 128 Mo DDR-SD
GPS	Récepteur intégré 30 canaux
Dimension	(l x h x p) : 125mm x 83mm x 24mm
Type support	SD (max 2Go)
Antenne	Antenne GPS intégrée compatible pare-brise athermique
Alimentation	Batterie intégrée, prise allume-cigare, pas de chargeur secteur
Batterie	Batterie lithium-ion 2500mAh pour 4 h de navigation
Cartographie	Carte NavTeq
Option	Cartographie Europe Ouest : Andorre, Autriche, Belgique, Chypre, Danemark, Irlande, Estonie, Iles Féroé, Finlande, Gibraltar, Grèce, Groenland, Guernesey, Islande, Jersey, Lichtenstein, Luxembourg, Malte, Monaco, Norvège, Portugal, San Marin, Suède, Suisse, Pays-Bas, Allemagne, France, Italie, Espagne, Royaume-Uni.

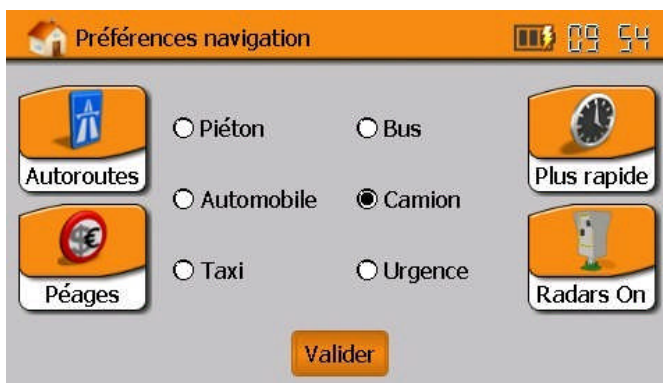
Quelques captures d'écran



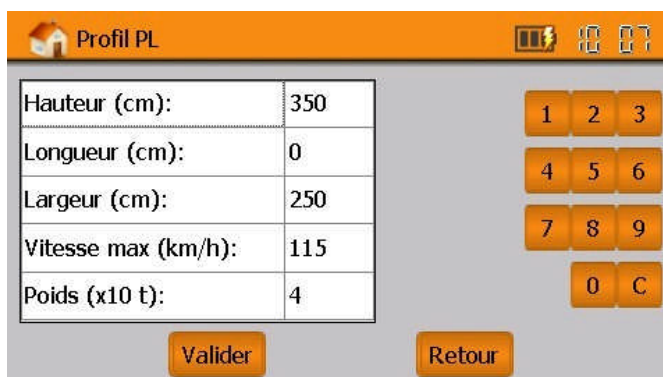
Saisie d'adresse



Navigation



Profil utilisateur



profil pour les camions

